

ОПИСАНИЕ МЕСТОПОЛОЖЕНИЯ ГРАНИЦ

Публичный сервитут: "Газопровод высокого давления $P \leq 0,6$ МПа по адресу: Московская область, Можайский городской округ, д. Отяково", кадастровые номера 50:18:0080402:824, 50:18:0080402:828, 50:18:0080402:885, 50:18:0080402:1245

(наименование объекта, местоположение границ которого описано (далее - объект)

Раздел 1

Сведения об объекте		
№ п/п	Характеристики объекта	Описание характеристик
1	2	3
1	Местоположение объекта	Московская область, Можайский городской округ, д. Отяково"
2	Площадь объекта \pm величина погрешности определения площади ($P \pm DP$)	3893 м ² \pm 5 м ²
3	Иные характеристики объекта	-

Раздел 2

Сведения о местоположении границ объекта

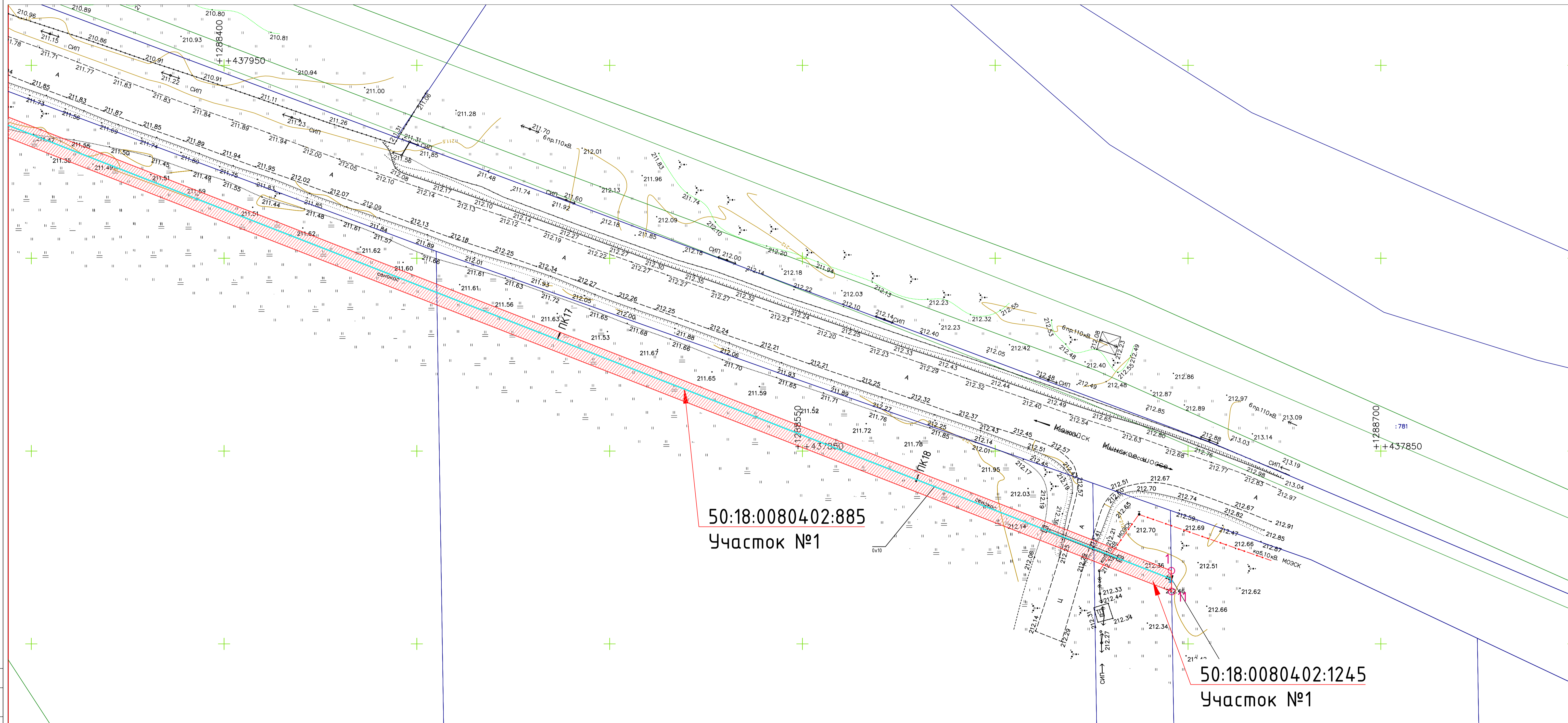
1. Система координат МСК-50, зона 1
 2. Сведения о характерных точках границ объекта
 Сведения о местоположении границ объекта

Сведения о местоположении границ объекта					
1	2	3	4	5	6
Участок №1 Вырез 1 из 1					
1	437818.971	1288645.686	Аналитический метод	0,10	-
2	437993.657	1288197.707		0,10	
3	438050.498	1288069.956		0,10	
4	438029.081	1288061.040		0,10	
5	438010.234	1288062.933		0,10	
6	438010.500	1288065.585		0,10	
7	438013.292	1288066.689		0,10	
8	438025.451	1288064.945		0,10	
9	438043.847	1288072.603		0,10	
10	437989.057	1288195.742		0,10	
11	437813.572	1288645.771		0,10	
Участок №2 Вырез 1 из 1					
1	438023.915	1287879.948	Аналитический метод	0,10	-
2	438011.790	1287916.910		0,10	
3	438006.398	1287936.910		0,10	
4	437978.521	1287994.894		0,10	
5	437986.301	1288011.385		0,10	
6	437985.250	1288015.280		0,10	
7	437972.554	1287994.333		0,10	
8	438011.868	1287909.741		0,10	
3. Сведения о характерных точках части (частей) границы объекта					
1	2	3	4	5	6
-	-	-	-	-	-

Раздел 3

Сведения о местоположении измененных (уточненных) границ объекта							
1. Система координат МСК-50, зона 1							
2. Сведения о характерных точках границ объекта							
Обозначение характерных точек границы	Существующие координаты, м		Измененные (уточненные) координаты, м		Метод определения координат характерной точки	Средняя квадратическая погрешность положения характерной точки (M _t), м	Описание обозначения точки на местности (при наличии)
	X	Y	X	Y			
1	2	3	4	5	6	7	8
-	-	-	-	-	-	-	-
3. Сведения о характерных точках части (частей) границы объекта							
1	2	3	4	5	6	7	8
-	-	-	-	-	-	-	-

Чертеж границ части земельного участка с кадастровым номером
относительно которого заключается договор аренды
М 1:500




50:18:0080402:885
Участок №1


50:18:0080402:1245
Участок №1

Площадь участков

50:18:0080402:1245	- 108м2
50:18:0080402:885	- 914м2
50:18:0080402:824	- 2244м2

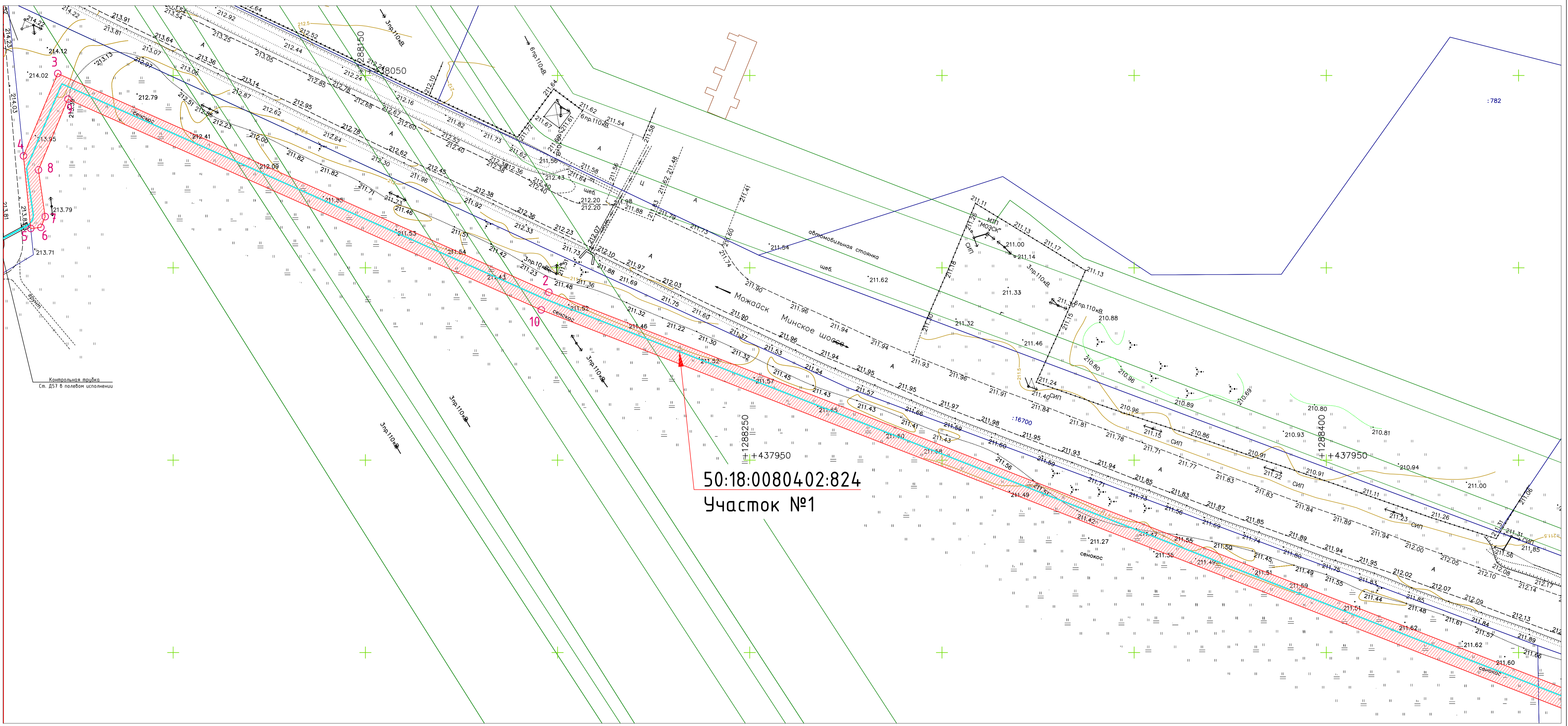
- Условные обозначения
- - Земельный участок
 - - Граница испрашиваемого земельного участка
 - - Газопровод проектируемый
 - 50:23:0020116:168 - Кадастровый номер земельного участка
 - 26 - Характерная точка границы испрашиваемого земельного участка

Схему составил кадастровый инженер  Тюрин В.С.

Генеральный директор ООО "ПК Энергострой"  Тюрин С.В.

Согласовано
Взам. инв. №
План. и дата
Инв. № подл.

Чертеж границ части земельного участка с кадастровым номером
относительно которого заключается договор аренды
М 1:500





50:18:0080402:824
Участок №1

Согласовано	
Взам. инв. №	
Полн. и дата	
Инв. № подл.	

- Условные обозначения**
- - Земельный участок
 - - Граница испрашиваемого земельного участка
 - - Газопровод проектируемый
 - 50:23:0020116:168 - Кадастровый номер земельного участка
 - ²⁶ - Характерная точка границы испрашиваемого земельного участка

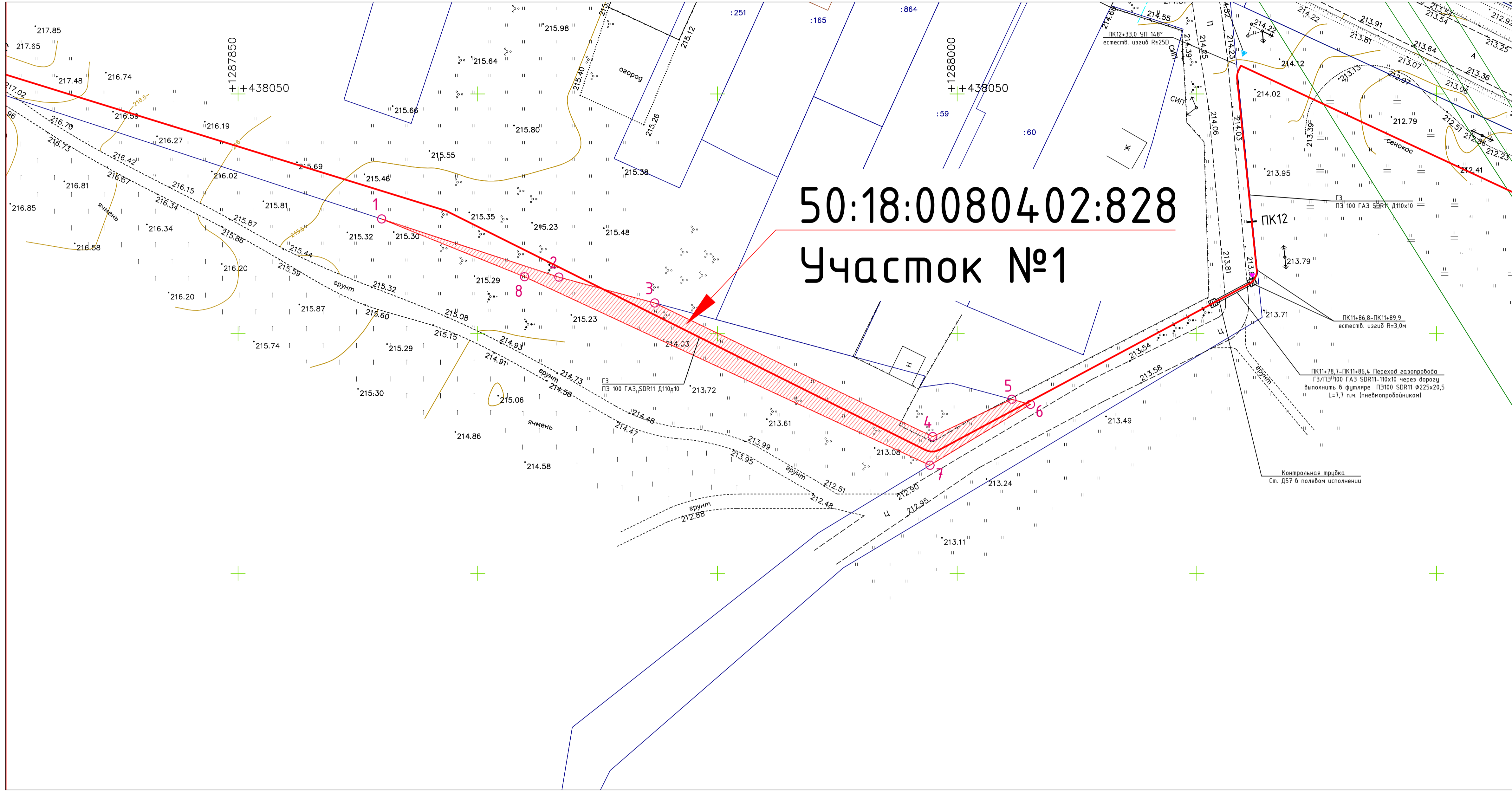
Площадь участков
50:18:0080402:1245 - 108м²
50:18:0080402:885 - 914м²
50:18:0080402:824 - 2244м²

Схему составил кадастровый инженер  Тюрин В.С.

Генеральный директор ООО "ПК Энергострой"  Тюрин С.В.



Чертеж границ части земельного участка с кадастровым номером
относительно которого заключается договор аренды
М 1:500





50:18:0080402:828
Участок №1

Площадь участка
50:18:0080402:828 - 627м2

Согласовано
Взам. инв. №
Полн. и дата
Инв. № подл.

- Условные обозначения**
- - Земельный участок
 - - Граница испрашиваемого земельного участка
 - - Газопровод проектируемый
 - 50:23:0020116:168 - Кадастровый номер земельного участка
 - ²⁶ - Характерная точка границы испрашиваемого земельного участка

Схему составил кадастровый инженер  Тюрин В.С.
Генеральный директор ООО "РК Энергострой"  Тюрин С.В.